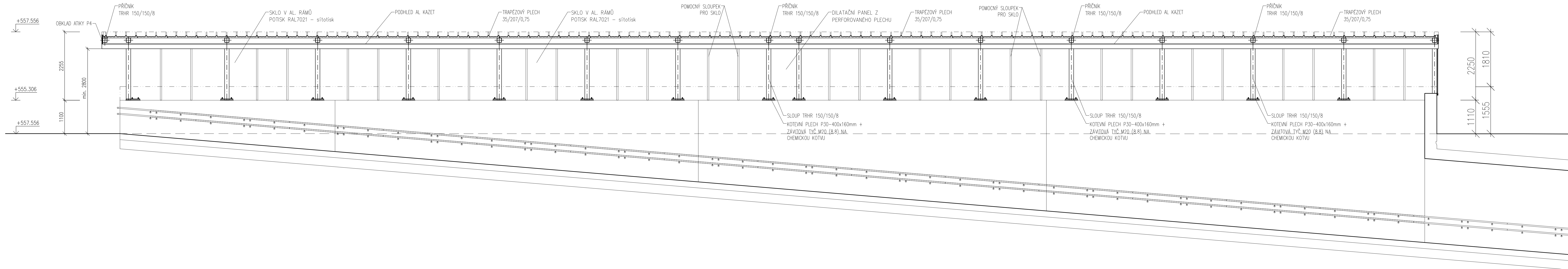

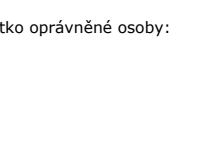












PODÉLNÝ ŘEZ D-D



 <p><b>EVROPSKÁ UNIE</b> Evropské strukturální a investiční fondy Operační program Doprava</p>	<p><b>Ministerstvo dopravy</b> <b>Státní fond dopravní infrastruktury</b></p> <p>Razítko oprávněné osoby:</p>													
<b>Orientační schéma:</b> 														
<table border="1" style="width: 100%; border-collapse: collapse;"> <tr> <th style="width: 15%;">Revize:</th> <th style="width: 15%;">Datum:</th> <th style="width: 70%;">Popis:</th> </tr> <tr> <td>000</td> <td>15.11.2022</td> <td>Čistopis dokumentace</td> </tr> <tr> <td> </td> <td> </td> <td> </td> </tr> <tr> <td> </td> <td> </td> <td> </td> </tr> </table>			Revize:	Datum:	Popis:	000	15.11.2022	Čistopis dokumentace						
Revize:	Datum:	Popis:												
000	15.11.2022	Čistopis dokumentace												
<table border="1" style="width: 100%; border-collapse: collapse;"> <tr> <th style="width: 30%;">Revizor:</th> <th style="width: 30%;">Datum:</th> <th style="width: 40%;">Kontroloval:</th> </tr> <tr> <td> </td> <td> </td> <td>Ing. Stanislav Rýznar</td> </tr> <tr> <td> </td> <td> </td> <td> </td> </tr> <tr> <td> </td> <td> </td> <td> </td> </tr> </table>			Revizor:	Datum:	Kontroloval:			Ing. Stanislav Rýznar						
Revizor:	Datum:	Kontroloval:												
		Ing. Stanislav Rýznar												
<table border="1" style="width: 100%; border-collapse: collapse;"> <tr> <td style="width: 30%; vertical-align: top;"> <b>Stavebník/Investor:</b> Adresa:  Zástupce investora: Adresa:         </td> <td style="width: 70%; vertical-align: top;"> <b>Správa železnic, státní organizace</b> Dlážděná 1003/7, 110 00 Praha 1  Stavební správa západ Sokolovská 1995/278, 190 00 Praha 9         </td> <td style="width: 10%; text-align: center; vertical-align: middle;">  <p><b>SPRÁVA ŽELEZNIC</b></p> </td> </tr> </table>			<b>Stavebník/Investor:</b> Adresa:  Zástupce investora: Adresa:	<b>Správa železnic, státní organizace</b> Dlážděná 1003/7, 110 00 Praha 1  Stavební správa západ Sokolovská 1995/278, 190 00 Praha 9	 <p><b>SPRÁVA ŽELEZNIC</b></p>									
<b>Stavebník/Investor:</b> Adresa:  Zástupce investora: Adresa:	<b>Správa železnic, státní organizace</b> Dlážděná 1003/7, 110 00 Praha 1  Stavební správa západ Sokolovská 1995/278, 190 00 Praha 9	 <p><b>SPRÁVA ŽELEZNIC</b></p>												
<table border="1" style="width: 100%; border-collapse: collapse;"> <tr> <td style="width: 30%; vertical-align: top;"> <b>Zhotovitel stavby:</b>  Adresa: Kontakt:         </td> <td style="width: 70%; vertical-align: top;"> <b>SAGASTA s.r.o.</b> Novodvorská 1010/14, 142 00, Praha 4 - Lhotka T: +20 261 344 100 E: info@sagasta.cz         </td> <td style="width: 10%; text-align: center; vertical-align: middle;">  <p><b>SAGASTA</b></p> </td> </tr> </table>			<b>Zhotovitel stavby:</b>  Adresa: Kontakt:	<b>SAGASTA s.r.o.</b> Novodvorská 1010/14, 142 00, Praha 4 - Lhotka T: +20 261 344 100 E: info@sagasta.cz	 <p><b>SAGASTA</b></p>									
<b>Zhotovitel stavby:</b>  Adresa: Kontakt:	<b>SAGASTA s.r.o.</b> Novodvorská 1010/14, 142 00, Praha 4 - Lhotka T: +20 261 344 100 E: info@sagasta.cz	 <p><b>SAGASTA</b></p>												
<table border="1" style="width: 100%; border-collapse: collapse;"> <tr> <td style="width: 30%; vertical-align: top;"> <b>Zhotovitel objektu:</b>  Adresa: Kontakt:         </td> <td style="width: 70%; vertical-align: top;"> <b>SAGASTA s.r.o.</b> Novodvorská 1010/14, 142 00, Praha 4 - Lhotka T: +20 261 344 100 E: info@sagasta.cz         </td> <td style="width: 10%; text-align: center; vertical-align: middle;">  <p><b>SAGASTA</b></p> </td> </tr> </table>			<b>Zhotovitel objektu:</b>  Adresa: Kontakt:	<b>SAGASTA s.r.o.</b> Novodvorská 1010/14, 142 00, Praha 4 - Lhotka T: +20 261 344 100 E: info@sagasta.cz	 <p><b>SAGASTA</b></p>									
<b>Zhotovitel objektu:</b>  Adresa: Kontakt:	<b>SAGASTA s.r.o.</b> Novodvorská 1010/14, 142 00, Praha 4 - Lhotka T: +20 261 344 100 E: info@sagasta.cz	 <p><b>SAGASTA</b></p>												
<table border="1" style="width: 100%; border-collapse: collapse;"> <tr> <td style="width: 30%; vertical-align: top;"> <b>Hlavní projektant (HIP):</b> Ing. Emil Špaček         </td> <td style="width: 30%; vertical-align: top;"> <b>Specialista:</b> Ing. Stanislav Rýznar         </td> <td style="width: 30%; vertical-align: top;"> <b>Odpovědný projektant:</b> Ing. Arch. Vítězslav Glomb         </td> <td style="width: 10%; vertical-align: top;"> <b>Zpracoval:</b> Tomáš Krutec         </td> </tr> </table>			<b>Hlavní projektant (HIP):</b> Ing. Emil Špaček	<b>Specialista:</b> Ing. Stanislav Rýznar	<b>Odpovědný projektant:</b> Ing. Arch. Vítězslav Glomb	<b>Zpracoval:</b> Tomáš Krutec								
<b>Hlavní projektant (HIP):</b> Ing. Emil Špaček	<b>Specialista:</b> Ing. Stanislav Rýznar	<b>Odpovědný projektant:</b> Ing. Arch. Vítězslav Glomb	<b>Zpracoval:</b> Tomáš Krutec											
<table border="1" style="width: 100%; border-collapse: collapse;"> <tr> <td style="width: 75%; vertical-align: top;"> <b>Název stavby/akce:</b>   <div style="text-align: center; font-weight: bold; font-size: 1.2em;">Rekonstrukce ŽST Batelov včetně DOZ výhybny Spšov</div> </td> <td style="width: 25%; vertical-align: top;"> <b>Označení (S-kód):</b> S 631600134   <b>Označení zhotovitele:</b> 120 151   <b>Označení části:</b> D.2.2.2.2   <b>Označení objektu/komplexu:</b> <b>SO 13-75-01</b>   <b>Číslo příloh:</b> <b>2     104</b>   <b>Paré:</b> </td> </tr> </table>			<b>Název stavby/akce:</b>  <div style="text-align: center; font-weight: bold; font-size: 1.2em;">Rekonstrukce ŽST Batelov včetně DOZ výhybny Spšov</div>	<b>Označení (S-kód):</b> S 631600134  <b>Označení zhotovitele:</b> 120 151  <b>Označení části:</b> D.2.2.2.2  <b>Označení objektu/komplexu:</b> <b>SO 13-75-01</b>  <b>Číslo příloh:</b> <b>2     104</b>  <b>Paré:</b>										
<b>Název stavby/akce:</b>  <div style="text-align: center; font-weight: bold; font-size: 1.2em;">Rekonstrukce ŽST Batelov včetně DOZ výhybny Spšov</div>	<b>Označení (S-kód):</b> S 631600134  <b>Označení zhotovitele:</b> 120 151  <b>Označení části:</b> D.2.2.2.2  <b>Označení objektu/komplexu:</b> <b>SO 13-75-01</b>  <b>Číslo příloh:</b> <b>2     104</b>  <b>Paré:</b>													
<table border="1" style="width: 100%; border-collapse: collapse;"> <tr> <td style="width: 75%; vertical-align: top;"> <b>Název části:</b> Přístřešky na nástupištích   <b>Název objektu:</b> Zastřešení podchodu a přístřešek na nástupišti v ŽST Batelov   <b>Název přílohy:</b> Podélný řez D-D   <b>Název dílčí části přílohy:</b> ...   <b>Kraj:</b> Katastrální území: Batelov, Bezděčín na Moravě, Dolní Cerekev, Cejle, Horní Cerekev, Kostelec u Jihlavy, Spšov, Svádov  <b>Vysočina</b> </td> <td style="width: 25%; vertical-align: top;"> <b>TUDU:</b> 1801 24 1801 M1 1801 26 1801 N1 1801 28         </td> </tr> </table>			<b>Název části:</b> Přístřešky na nástupištích  <b>Název objektu:</b> Zastřešení podchodu a přístřešek na nástupišti v ŽST Batelov  <b>Název přílohy:</b> Podélný řez D-D  <b>Název dílčí části přílohy:</b> ...  <b>Kraj:</b> Katastrální území: Batelov, Bezděčín na Moravě, Dolní Cerekev, Cejle, Horní Cerekev, Kostelec u Jihlavy, Spšov, Svádov <b>Vysočina</b>	<b>TUDU:</b> 1801 24 1801 M1 1801 26 1801 N1 1801 28										
<b>Název části:</b> Přístřešky na nástupištích  <b>Název objektu:</b> Zastřešení podchodu a přístřešek na nástupišti v ŽST Batelov  <b>Název přílohy:</b> Podélný řez D-D  <b>Název dílčí části přílohy:</b> ...  <b>Kraj:</b> Katastrální území: Batelov, Bezděčín na Moravě, Dolní Cerekev, Cejle, Horní Cerekev, Kostelec u Jihlavy, Spšov, Svádov <b>Vysočina</b>	<b>TUDU:</b> 1801 24 1801 M1 1801 26 1801 N1 1801 28													
<table border="1" style="width: 100%; border-collapse: collapse;"> <tr> <td style="width: 33%;"><b>Stupeň dokumentace:</b></td> <td style="width: 33%;"><b>Datum zpracování:</b></td> <td style="width: 34%;"><b>Měřítko:</b></td> </tr> <tr> <td>DUSP+PDPS</td> <td>07/2021</td> <td>6xA4 1:50</td> </tr> </table>			<b>Stupeň dokumentace:</b>	<b>Datum zpracování:</b>	<b>Měřítko:</b>	DUSP+PDPS	07/2021	6xA4 1:50						
<b>Stupeň dokumentace:</b>	<b>Datum zpracování:</b>	<b>Měřítko:</b>												
DUSP+PDPS	07/2021	6xA4 1:50												
<table border="1" style="width: 100%; border-collapse: collapse;"> <tr> <td style="width: 33%;"><b>Seřazená abecedou (Číslo):</b></td> <td style="width: 33%;"><b>Ordinát:</b></td> <td style="width: 34%;"><b>Příloha:</b></td> </tr> <tr> <td>5   6   3   7   6   0   0   1   3   4   1   0   0   0   5  </td> <td>0   2   2   2   2   2   3   7   3   5   0   1   X   X   X   X  </td> <td>2   1   0   4   0   0  </td> </tr> </table>			<b>Seřazená abecedou (Číslo):</b>	<b>Ordinát:</b>	<b>Příloha:</b>	5   6   3   7   6   0   0   1   3   4   1   0   0   0   5	0   2   2   2   2   2   3   7   3   5   0   1   X   X   X   X	2   1   0   4   0   0						
<b>Seřazená abecedou (Číslo):</b>	<b>Ordinát:</b>	<b>Příloha:</b>												
5   6   3   7   6   0   0   1   3   4   1   0   0   0   5	0   2   2   2   2   2   3   7   3   5   0   1   X   X   X   X	2   1   0   4   0   0												